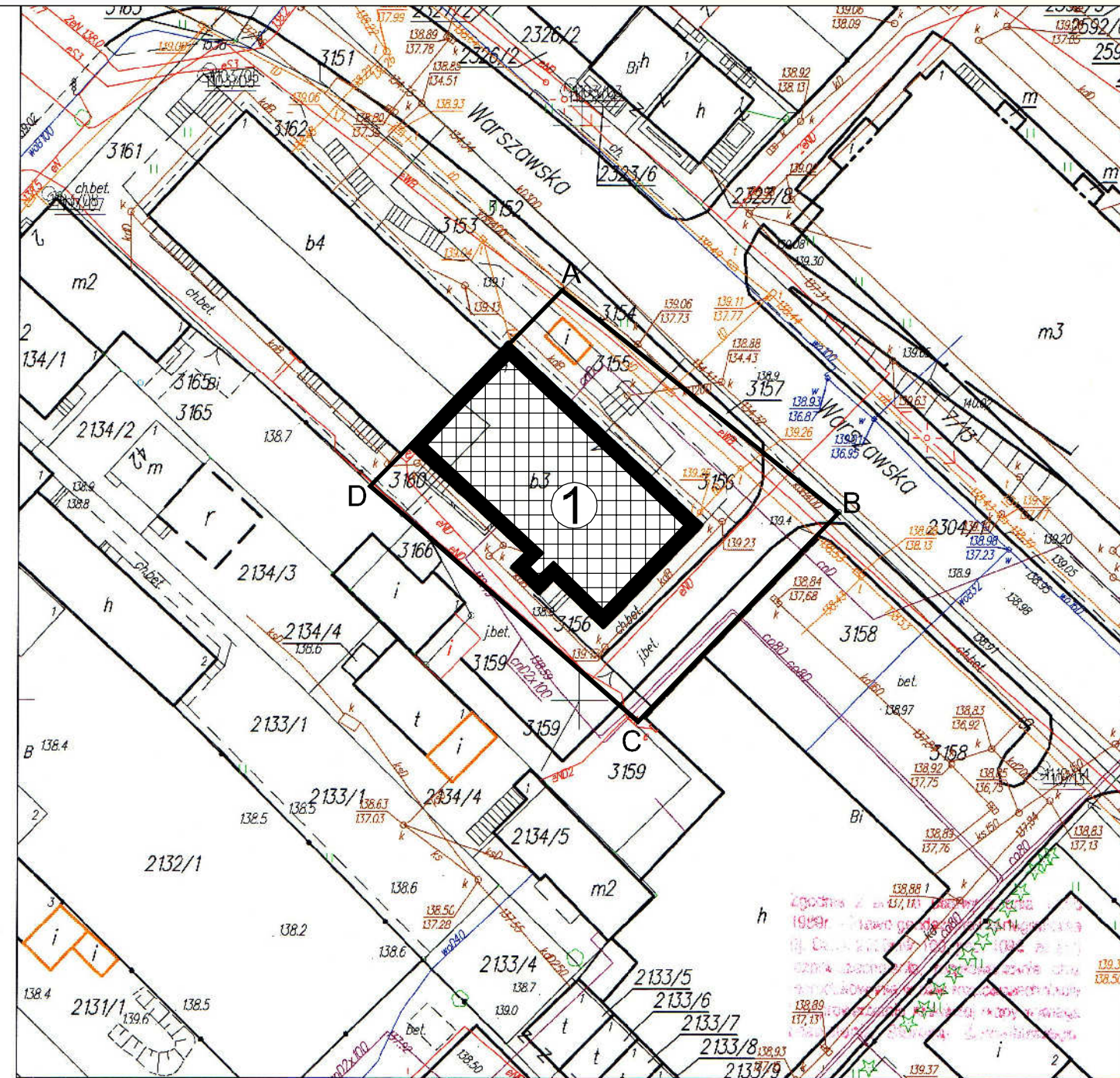
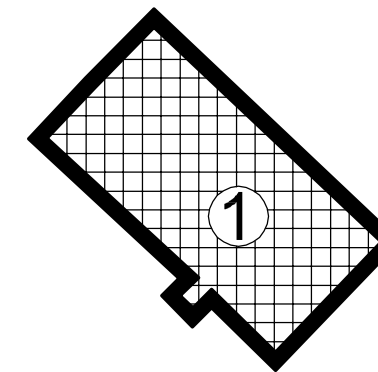


PROJEKT TERMOMODERNIZACJI I ZMIANY KSZTAŁTU ELEWACJI BUDYNKU
POWIATOWO-MIEJSKIEJ BIBLIOTEKI PUBLICZNEJ W ŻUROMINIE

LOKALIZACJA OBIEKTU



LEGENDA:



- BUDYNEK PODLEGAJĄCY
ZMIANOM PROJEKTOWYM

A B C D

- GRANICA WŁASNOŚCI TERENU

MAPA ZASADNICZA

SKALA: 1:500

ark. 242.323.0131


MIASTO ŻUROMIN
pow. żuromiński

STAROSTWO POWIATOWE w ŻUROMINIE
Powiatowy Ośrodek Dokumentacji
Geodezyjnej i Kartograficznej

Poświadczam się zgodność niniejszej mapy z oryginałem
przyjętym do państwowego zasobu geodezyjnego
i kartograficznego w dniu 2001 r.
i zaewidencjonowanym pod nr 2091-59/00
Niniejsza mapa nie może służyć do celów projektowych.

Żuromin, dn. 4.06.2012 Dz.182/2012...

Z up. STAROSTY
inż. Anna Włodziejska
Kierownik Powiatowego Ośrodka
Dokumentacji Geodezyjnej i Kartograficznej

INWESTYCJA:	PROJEKT TERMOMODERNIZACJI I ZMIANY KSZTAŁTU ELEWACJI BUDYNKU POWIATOWO - MIEJSKIEJ BIBLIOTEKI PUBLICZNEJ ŻUROMIN, UL. WARSZAWSKA 4		
INWESTOR:	GMINA I MIASTO ŻUROMIN, PLAC PIŁSUDSKIEGO 3		
PROJEKTANT:		Al. Jachowicza 17a 09-402 Płock tel (+48.24) 269 25 75 tel/faks (+48.24) 3642064	
RYSUNEK NR	A -PZ1	LOKALIZACJA OBIEKTU	SKALA 1:500
DATA:	MAJ 2012R		
AUTOR PROJEKTU- ARCHITEKTURA	NR UPRAWNIENI	PODPIS	
MGR INŻ. ARCH. JERZY JAWORSKI	NR. UPR Wa-459/01		
SPRAWDZAJĄCY	NR UPRAWNIENI	PODPIS	
MGR INŻ. ARCH. TOMASZ KRÓLIKOWSKI	NR. UPR 154/94 Wł		
OPRACOWANIE:		PODPIS	
MGR INŻ. PIOTR NOWACKI MGR INŻ. ARTUR ŁAGODZIŃSKI MGR INŻ. PAWEŁ ORZECHOWSKI			
FAZA	PROJEKT BUD-WYK.	BRANŻA	ARCHITEKTURA