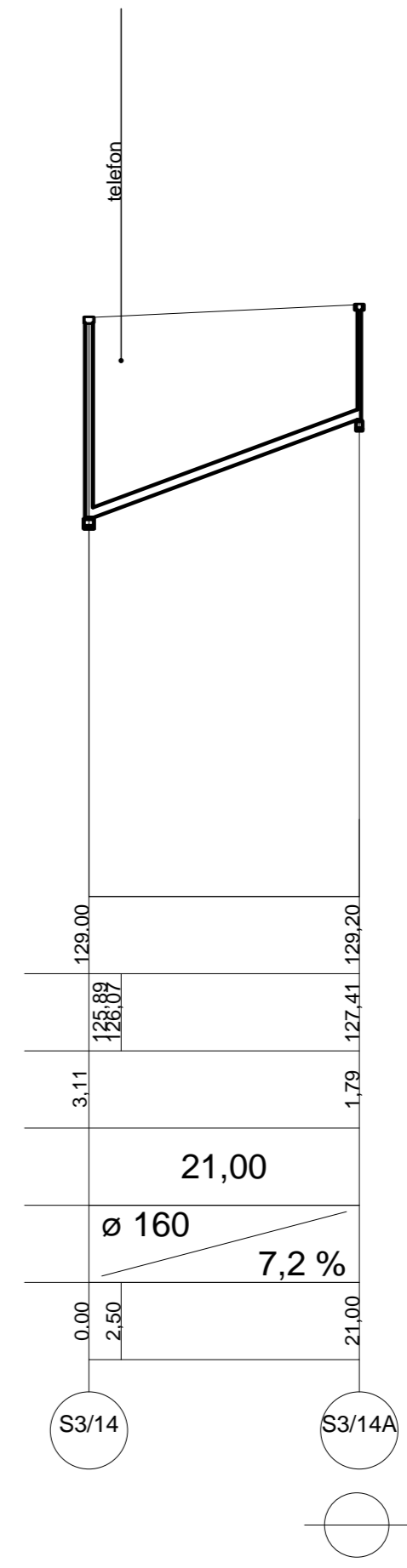
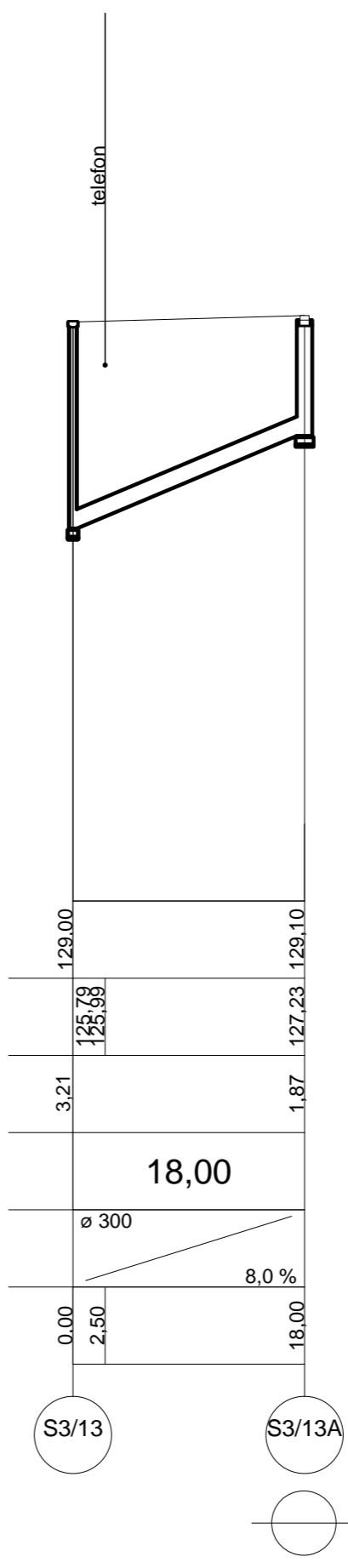
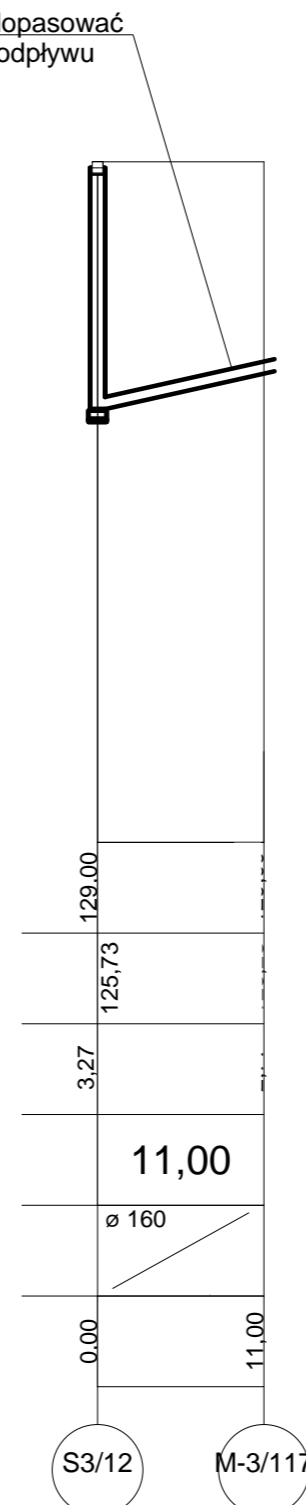
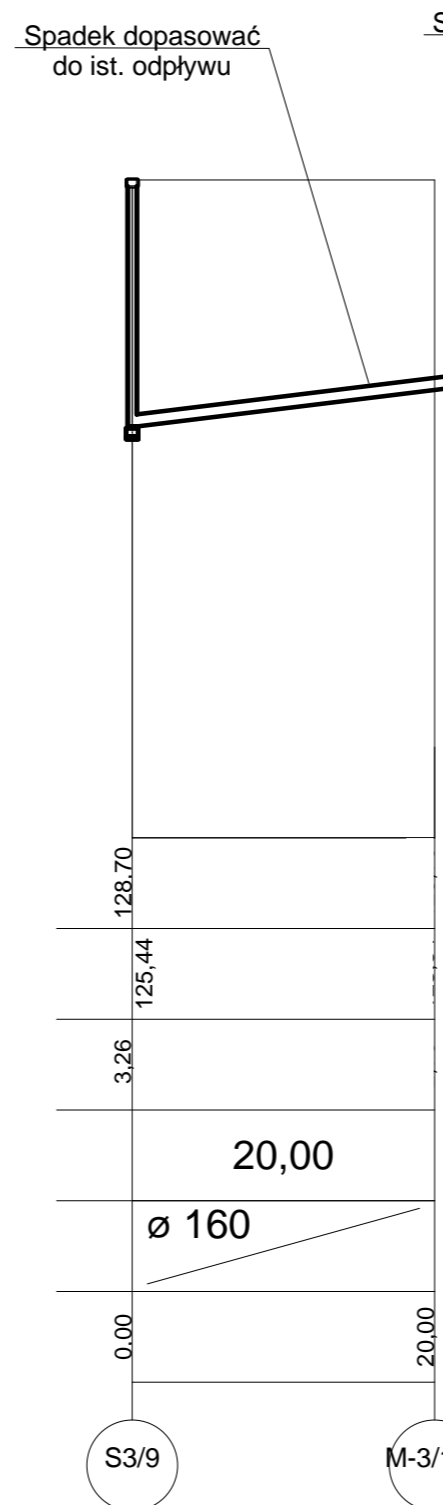
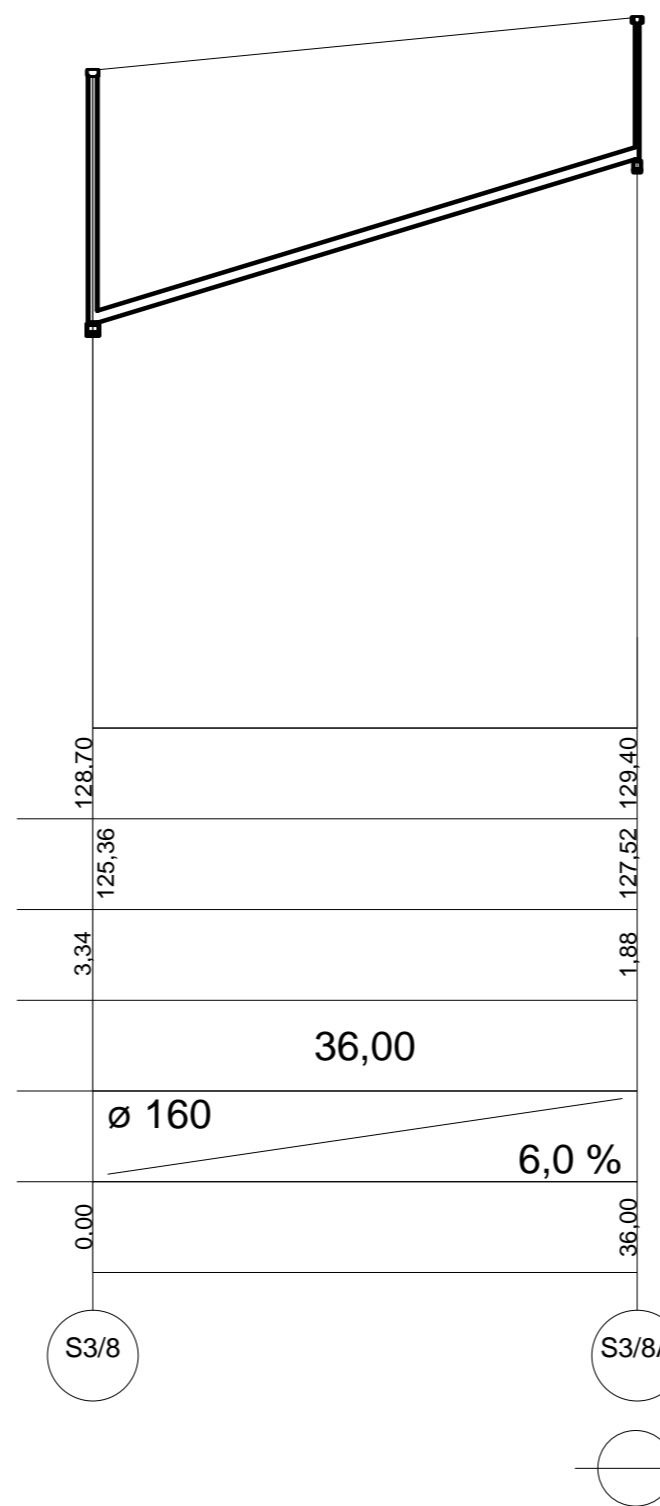
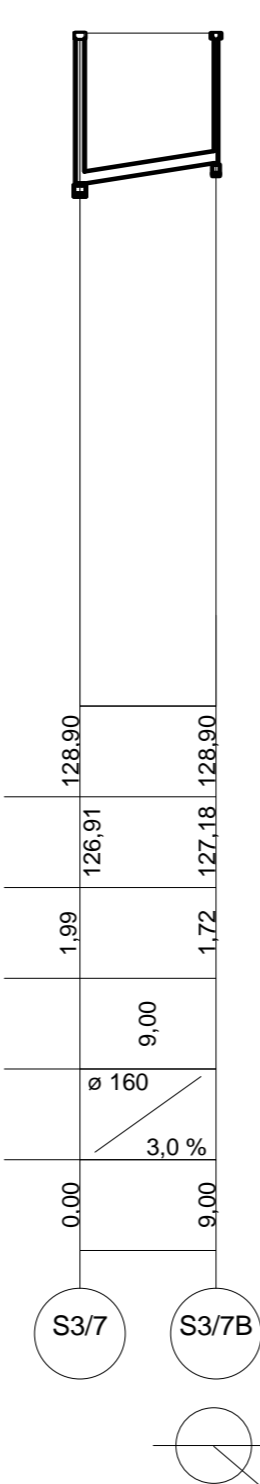

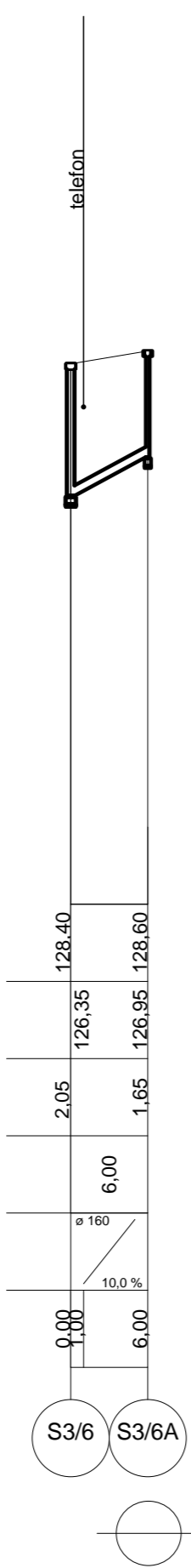
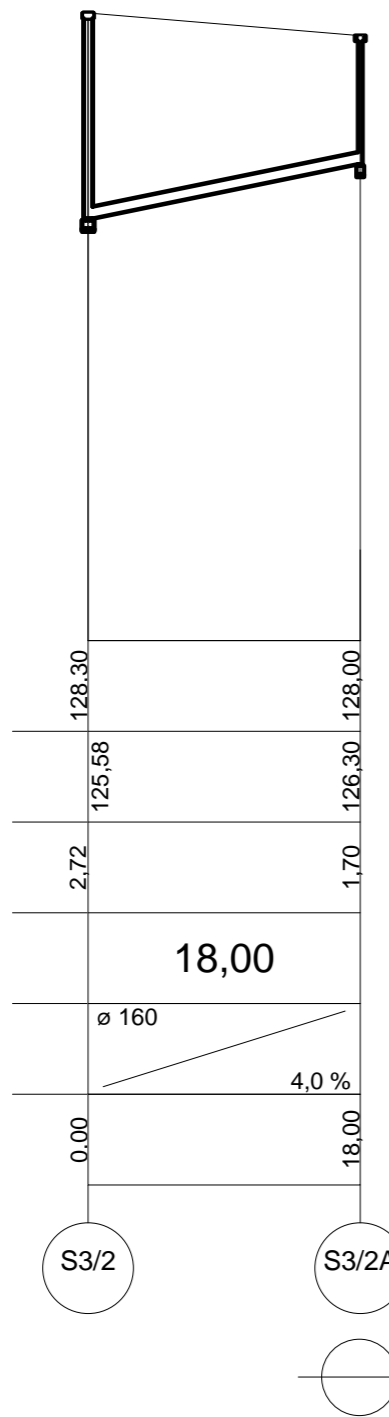
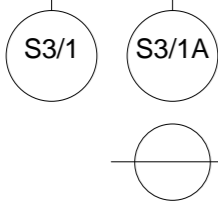


Poziom porównawczy 120,00 m n.p.m.

Rzędna terenu istniejącego	128,20	128,00
Rzędna dna kanału	125,46	125,94
Zagłębienie dna kanału	2,74	2,06
Odległości [m]	8,00	8,00
Średnice, materiał	Ø 160	Ø 160
Spadek	6,0 %	6,0 %
Długość [m]	0,00	8,00



PUH "ANDEX" Ciechanów	SKALA 1:500/100	DATA OPRAC. 11.01.2010 R	NR RYS. 22.5
TEMAT: Kanalizacja sanitarna grawitacyjno-toczna PONIATOWO etap I i II - Gmina Żuromin			
FUNKCJA	NAZWISKO I IMIĘ	NR UPR.	PODPIS
Projektant	MGR INŻ. MAREK PIETRZAK spec. sieci i instal. sanit.	CIE-4/81	
Asyst. Projektanta	INŻ. BOLESŁAW JASIŃSKI spec. instal. sanit.	202/77/OL	